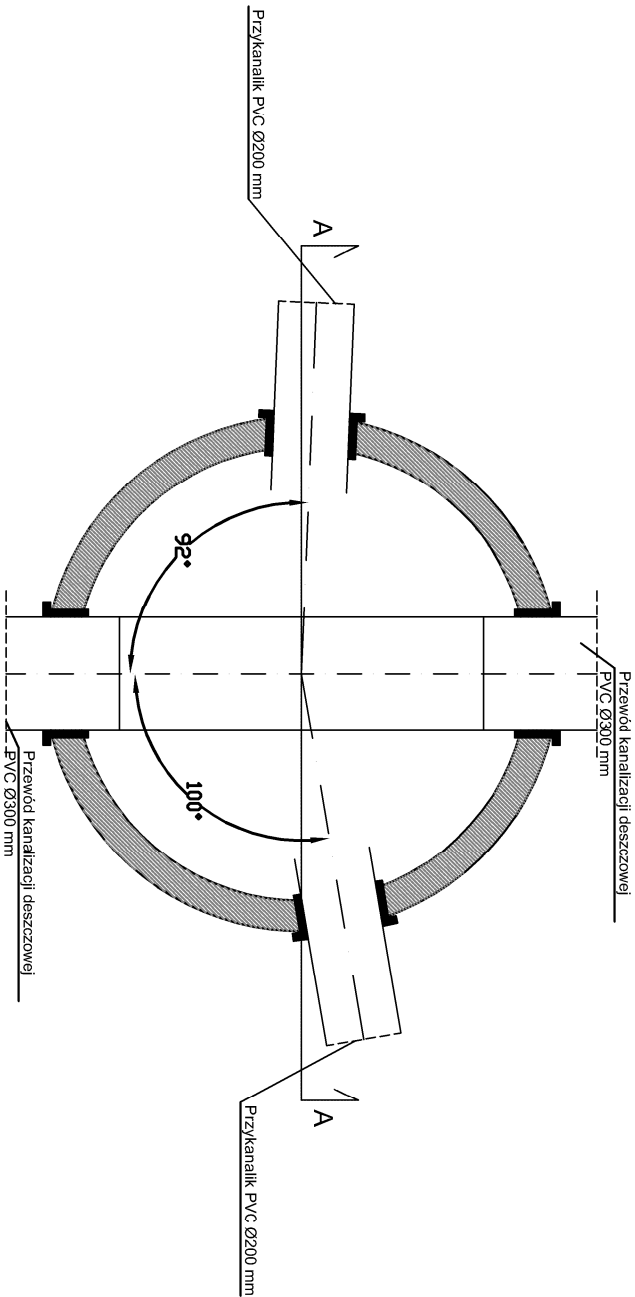
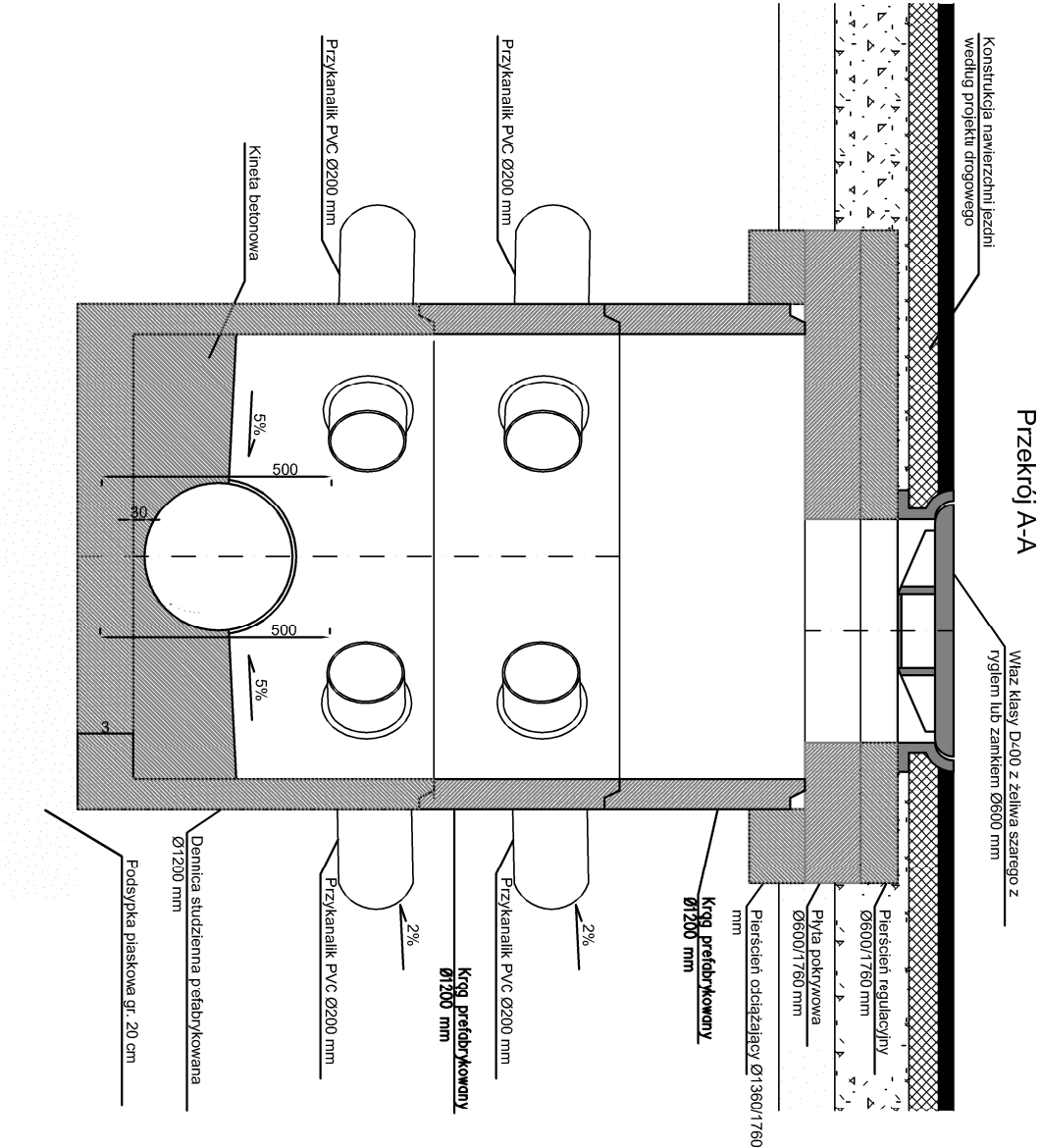



Schemat studni rewizyjnej S7 Skala 1:20



Wymiary podane w [mm]  
Różne wysokości podane w [m]

		<b>inwestycja:</b> Przebudowa drogi powiatowej nr 1703 C Będowo – Rutnica od km+170 do km +160 m. Rutnica	
<b>adres:</b> Dz. nr 50/2, Jednostka ewidencyjna: 041704_2 Rutnica, Obręb ewidencyjny: 0011 Rutnica		<b>inwestor:</b> Zarząd Drog Powiatowych, ul. 1 Maja, 87-200 Wąbrzeźno	
<b>temat rys.:</b> Schemat studni deszczowej		<b>Skala:</b> 1:20	<b>nr rys.:</b> 4.7
<b>wykonali:</b> biuro@bpb.net.pl, tel. 723-071-098	<b>branża:</b>	<b>imię i nazwisko:</b>	<b>uprawnienia:</b>
Projektował	sanitarna	inż. Paweł Niaszkowski	KUP/0138/ POS/05
Sprawił	sanitarna	inż. Piotr Barczyński	KUP/0078/ PWOS/06
Opracował	drogowa	inż. Mareusz Bielej	